



## JOENSUU: ÄÄRIMMÄISEN LYHYT YLEISKAVAHISTORIA

Juha-Pekka Vartiainen 3.2.2011

[juha-pekka.vartiainen@jns.fi](mailto:juha-pekka.vartiainen@jns.fi)

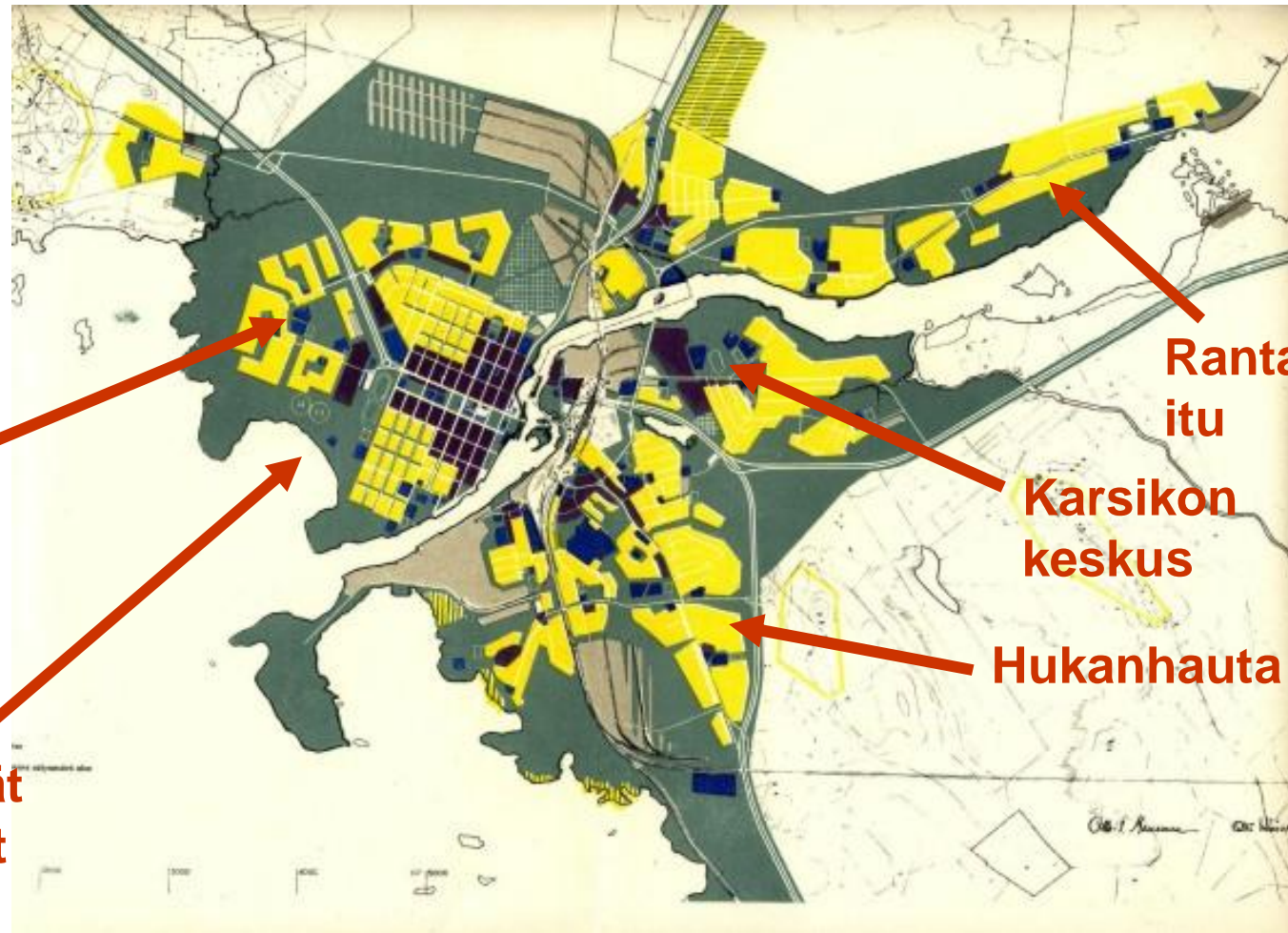
[www.joensuunseutu.fi](http://www.joensuunseutu.fi)

1. Joensuun yleiskaava (1953), oikeusvaikutukseton
2. Joensuun kaupungin ja sen ympäristön yleissuunnitelma (1968), oikeusvaikutukseton
3. Kaupunkisuunnitelma, osa B: Maankäyttösuunnitelma 1973-1990 (1974), oikeusvaikutukseton
4. Joensuun yleiskaava (1987), oikeusvaikutukseton
5. Joensuun yleiskaava 2010 (1996), oikeusvaikutukseton, voimassa
6. Joensuun seudun yleiskaava 2020 (2008), oikeusvaikutteinen, pääosin vahvistettu

Joensuun  
yleiskaava  
1953

Keskustan  
pientalokehä  
Kanervalan  
Linnunlahti

Vihreät  
rannat



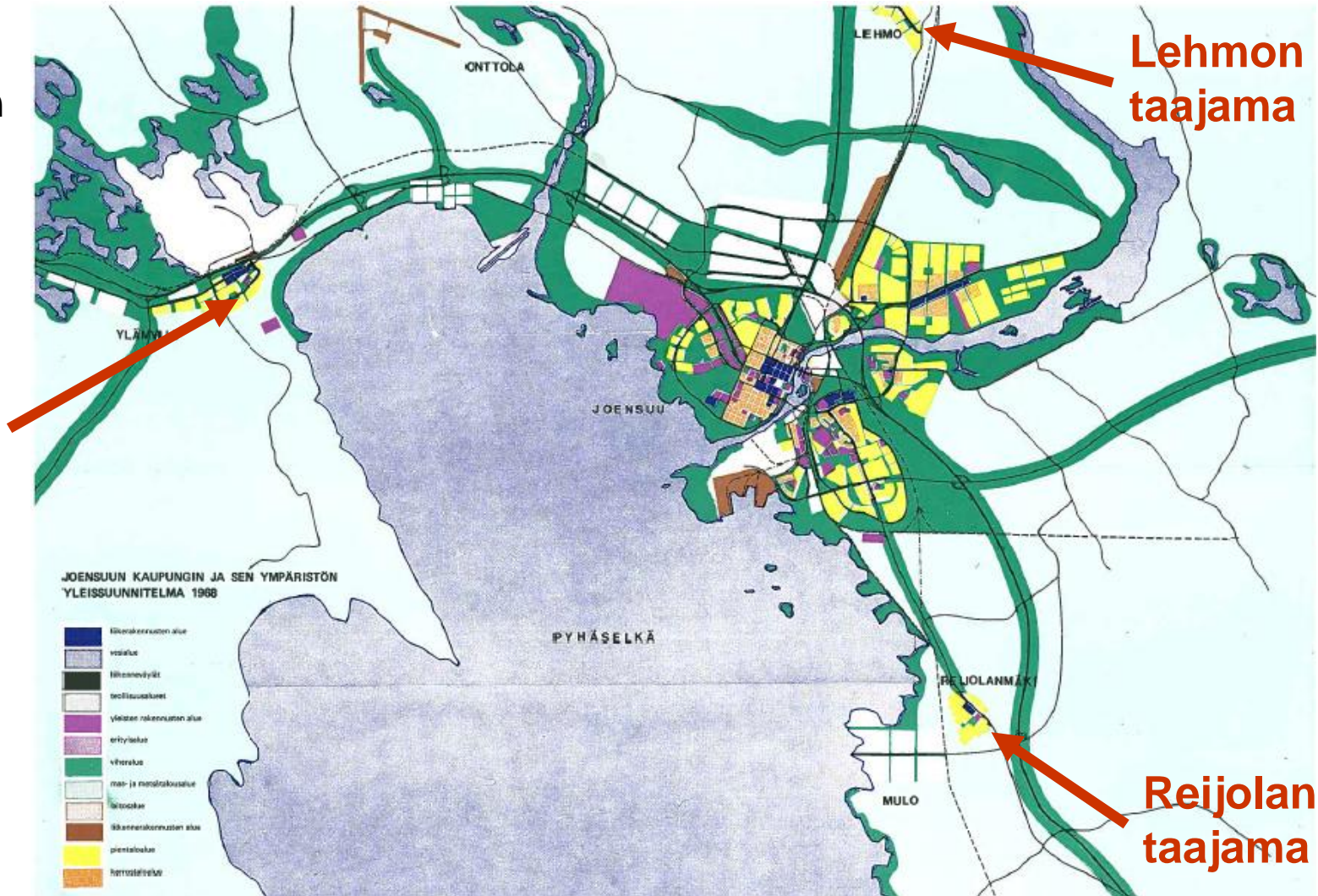
Rantakylä  
itu

Karsikon  
keskus

Hukanhauta

Joensuun  
ja ympäristön  
maankäytön  
yleis-  
suunnitelma  
1968

Ylämyllyn  
taajama



Lehmon  
taajama

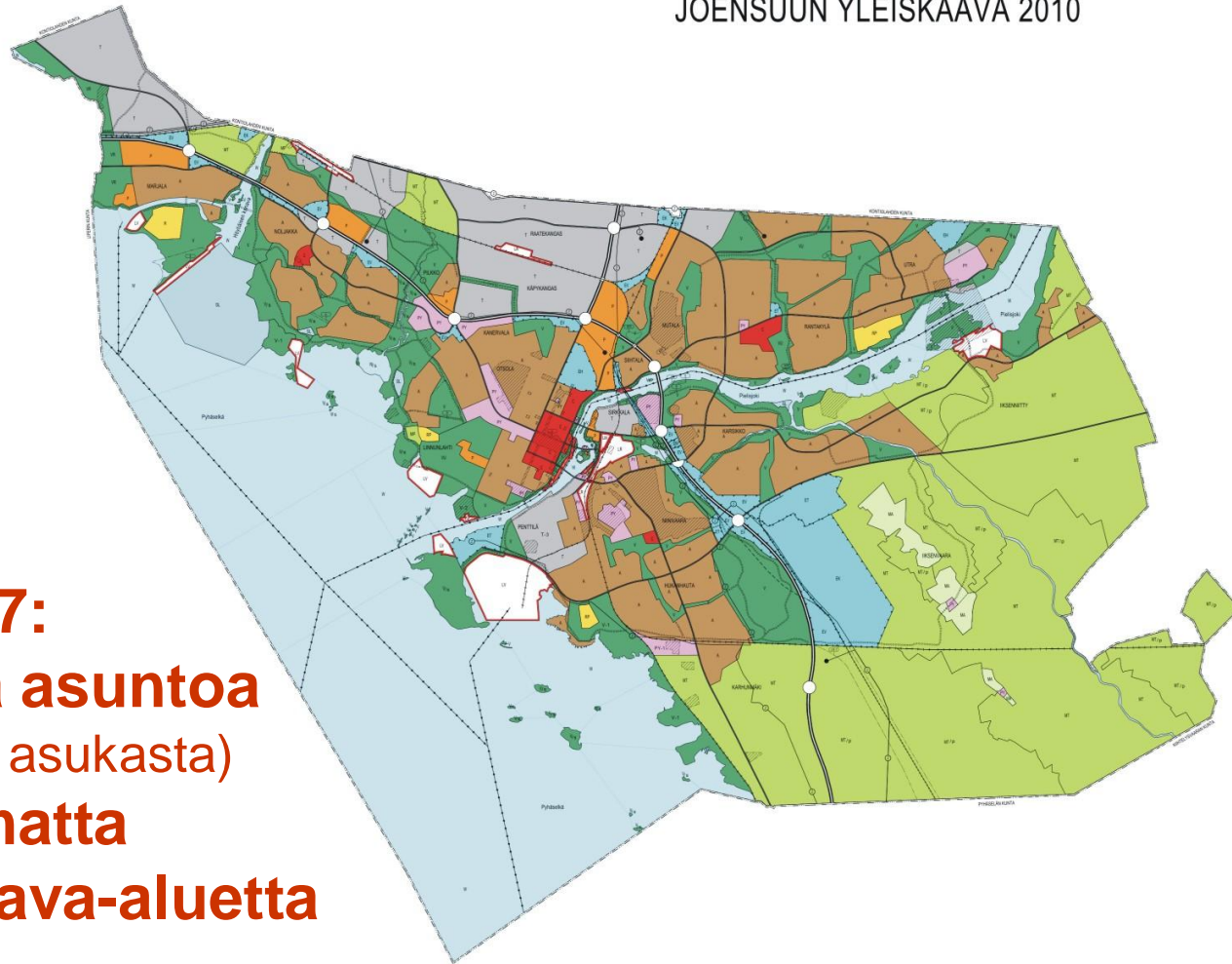
Reijolan  
taajama

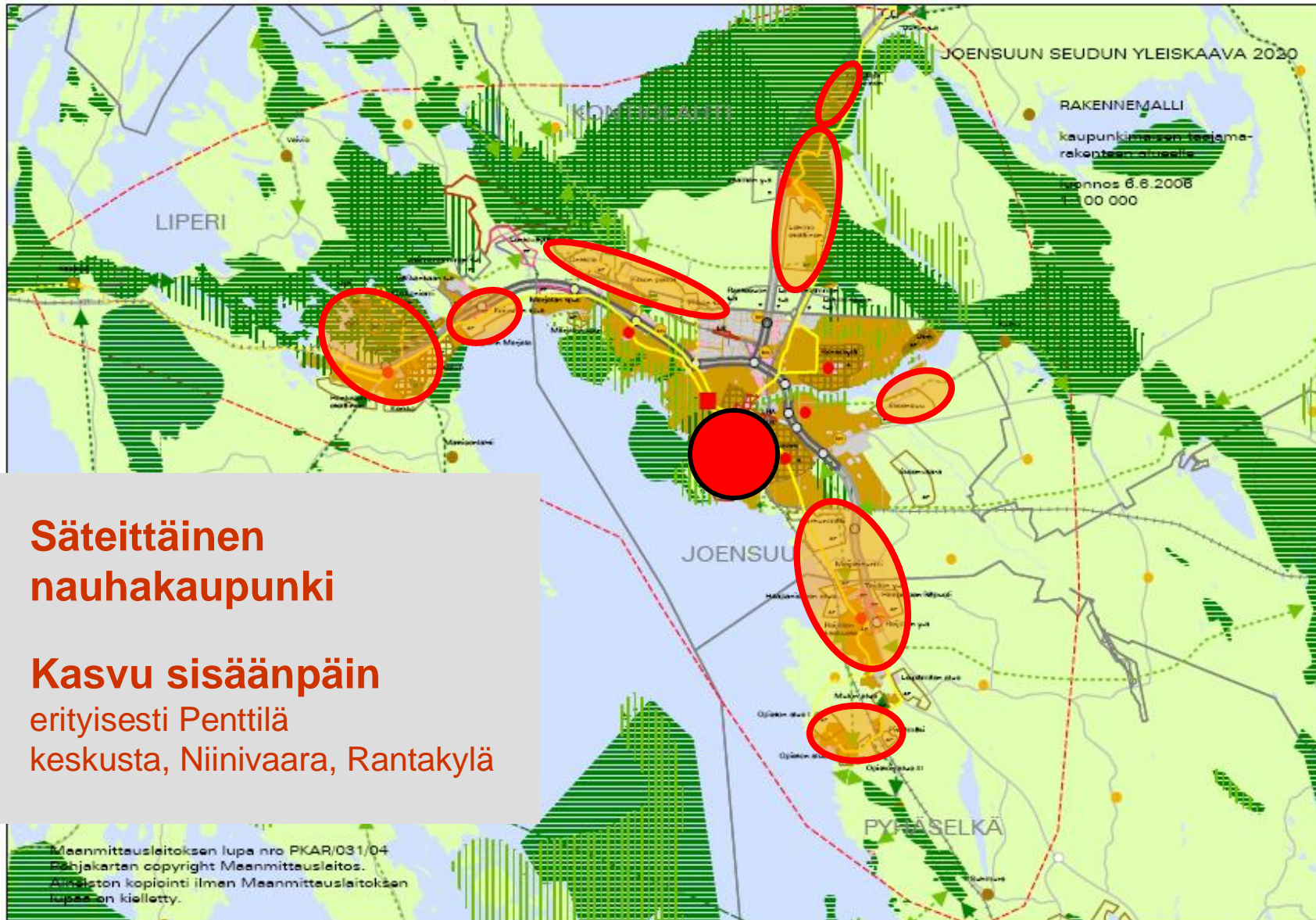
Joensuun  
yleiskaava  
2010 (1996)

**Kasvu  
sisäänpäin**

**1995-2007:  
700 uutta asuntoa  
(1500-1600 asukasta)  
laajentamatta  
asemakaava-aluetta**

JOENSUUN YLEISKAAVA 2010





**Säteittäinen  
nauhakaupunki**

**Kasvu sisäänpäin**  
erityisesti Penttilä  
keskusta, Niinivaara, Rantakylä